



PREFEITURA DE SÃO JOÃO BATISTA/SC

PLANO DIRETOR DE SÃO JOÃO BATISTA - SC

Lei Complementar nº 37/2011, art. 8º, revisão 2022

Anexo I

Bairros

Brusque

Tijucas

Nova Trento

Canelinha



Km

ESCALA 1:50.000

Major Gercino

Tijucas

Biguaçu

Antônio Carlos

CARACTERÍSTICAS TÉCNICAS






Escala 1:50.000
Projeção Universal Transversa de Mercator (UTM)
Meridiano Central 51° W. Fuso 22J
Datum SIRGAS 2000

ELABORAÇÃO
Órgão do Planejamento Urbano
Prefeitura Municipal de São João Batista

VERSÃO 01

DATA: Agosto de 2022

LEGENDA

-  Localidades
-  Sistema Viário
-  Hidrografia
-  Bairros
-  Limite do Município

705.000

710.000

715.000

720.000

6.990.000

6.985.000

6.980.000

6.975.000

6.970.000

6.965.000

6.990.000

6.985.000

6.980.000

6.975.000

6.970.000

6.965.000